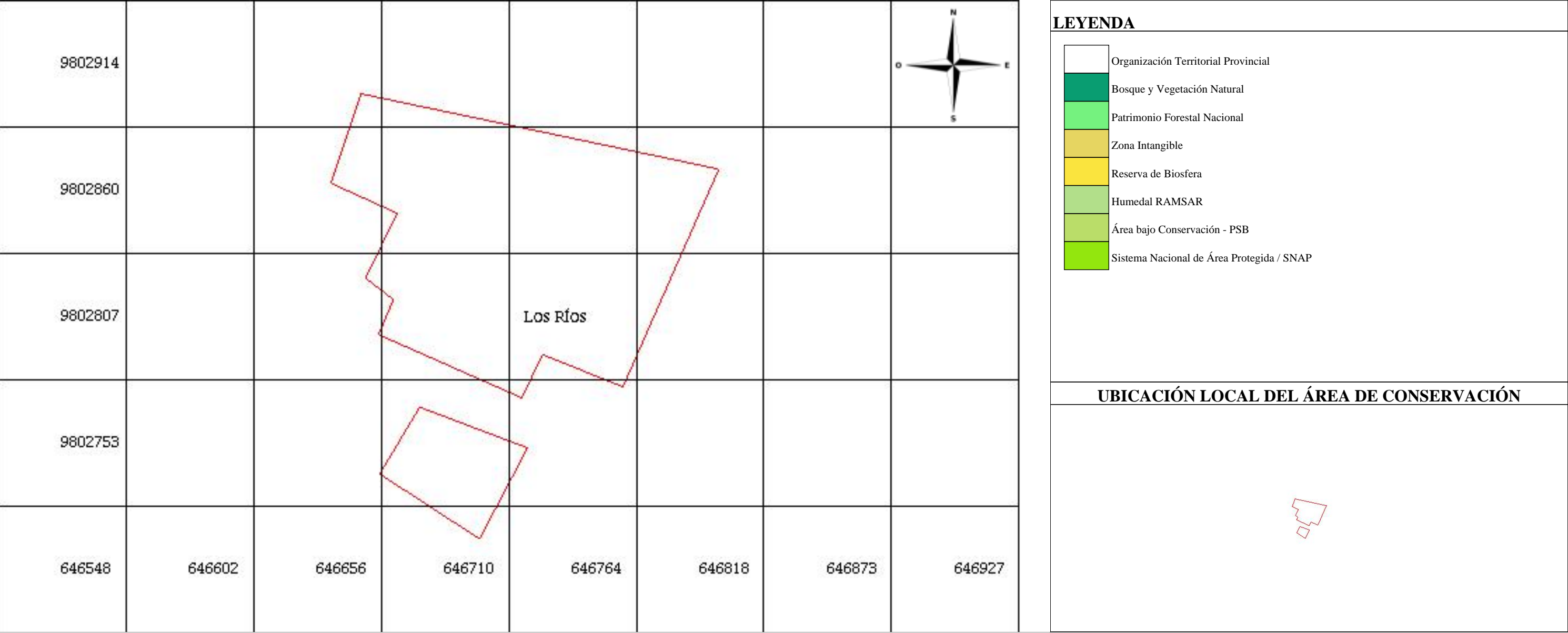

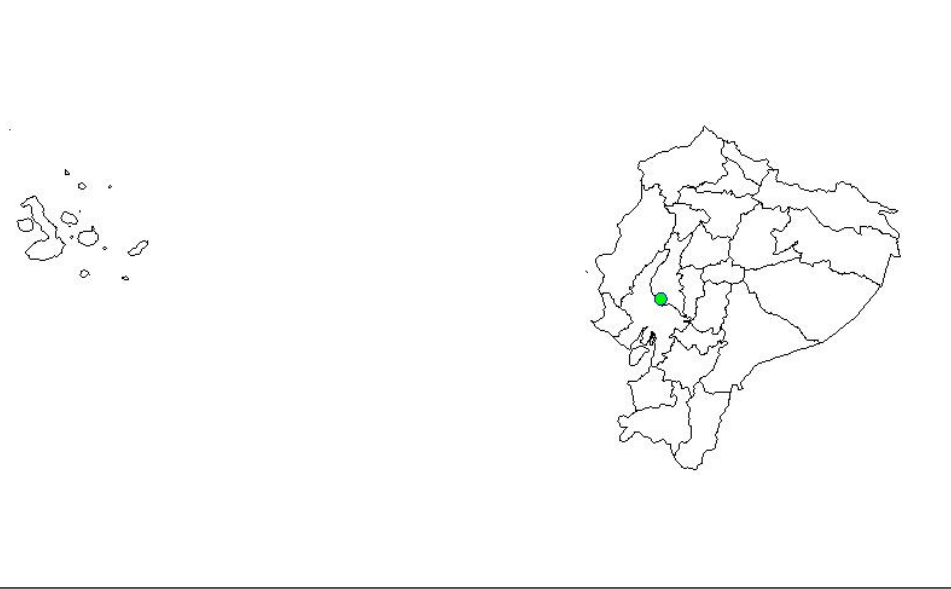


CERTIFICADO DE INTERSECCIÓN DE CONSTRUCCIÓN Y MEJORAMIENTO DE INFRAESTRUCTURA PARA LA UNIDAD EDUCATIVA 23 DE JUNIO, EN LA PARROQUIA DE BABA, CANTÓN BABA, PROVINCIA DE LOS RÍOS.

ECUADOR, ESCALA 1 : 1000



UBICACIÓN NIVEL NACIONAL



Sistema de Referencia  
WGS 84  
Proyección UTM  
Zona 17 S

RESULTADO
NO INTERSECA
INFORMATIVO
ÁREAS ESPECIALES PARA LA CONSERVACIÓN DE LA BIODIVERSIDAD Se encuentran establecidas en los Art. 163 y 164 del Reglamento al Código Orgánico del Ambiente: Cobertura y Uso de la Tierra Cobertura y Uso de la Tierra

CERTIFICADO DE INTERSECCIÓN
FECHA DE EMISIÓN: viernes 29 de abril 2022
GENERADO POR: S.U.I.A
FUENTE DE DATOS: En el Certificado de Categorización Ambiental e Intersección se encuentran las fechas de actualización de la IG del MAATE y fuentes externas a la fecha de emisión del certificado.

